

3 Le marais

Le circuit traverse le marais de Dol qui s'étend sur environ 12 000 hectares. Le marais blanc, avec ses terres constituées d'alluvions marines qui lui donnent cette couleur



claire, est particulièrement riche pour le développement de l'activité agricole.

De nombreux biez (canaux) permettent le drainage des terres. On peut y observer oiseaux (aigrettes, sarcelles, canards...), poissons, rongeurs (ragondins)... Les hauteurs d'eau sont gérées par le Syndicat des Dignes et Marais par un système de vannage qui permet d'éviter les inondations et de sauvegarder les cultures et les habitations.

➔ *Poursuivre sur le chemin rural jusqu'au Vivier-sur-Mer. Au stade de football, prendre la voie piétonne/vélo aménagée, sur votre droite. Passer près de l'église, et rejoindre la voie verte par la rue des Mondrins. Attention traversée de la RD 155. Prudence !*


4 Le Vivier-sur-Mer et la Baie du Mont-Saint-Michel

C'est ici que Le Guyoult se jette dans la mer. À son embouchure, vous ne manquerez pas la visite du fameux port mytilicole du Vivier-Cherrueix, premier centre français de culture des moules de bouchots.

La mytiliculture est apparue au Vivier-sur-Mer en 1954 en utilisant la technique de l'élevage des moules sur bouchots (pieux). Les bateaux à roues, permettent d'aller sur les lieux d'élevage quelle que soit la marée. 10 000 tonnes environ sont produites chaque année.

La moule de bouchots de la Baie est le seul produit de la mer à avoir obtenu l'Appellation d'Origine Protégée en 2011. Elle se déguste de juillet à décembre.

➔ *Le retour à Dol-de-Bretagne (9 km) se fait par le même circuit (suivre le fléchage).*



Les Vélo promenades®

Ce sont des boucles de promenades fléchées (de 7 à 38 km) qui permettent de partir à la découverte du patrimoine local et de profiter des services dans les villes et villages traversés. Les circuits empruntent des routes à faible trafic, mais ne sont pas prioritaires sur les véhicules à moteur (prudence !). À chaque fois que cela est possible, ils cheminent sur les itinéraires en sites propres (réservés aux circulations non motorisées comme la voie verte de la Baie du Mont-Saint-Michel).

Des informations plus complètes sur les sites à découvrir sont disponibles dans les offices de tourisme et syndicats d'initiative.

Quelques règles de sécurité et de bonne conduite

- ➔ Avant de démarrer, vérifiez l'état de votre vélo et équipez-vous d'une trousse de réparation.
- ➔ Respectez le code de la route ; roulez en file indienne et portez votre casque.
- ➔ Emportez toujours un en-cas et à boire.
- ➔ Respectez la propriété privée.
- ➔ Ne jetez pas vos déchets, respectez la nature en utilisant les poubelles.

5 circuits vélo promenades® disponibles en Baie du Mont-Saint-Michel

(Téléchargeables sur le site du GIT, rubrique randonnée)

➔ Office de tourisme Pays de Dol-de-Bretagne Baie du Mont-Saint-Michel

5, place de la Cathédrale
35120 Dol-de-Bretagne • Tél. : 02 99 48 15 37
www.pays-de-dol.com
info@pays-de-dol.com

➔ Groupement d'Intérêt Touristique

Pays de la Baie du Mont-Saint-Michel - Bretagne Romantique
5 bis, place de la Cathédrale • 35120 Dol-de-Bretagne
Tél. 02 99 48 34 53 • info@paysdelabaie-mtstmichel.com
www.paysdelabaie-mtstmichel.com



Baie du Mont-Saint-Michel

BRETAGNE®



Circuit du Guyoult

4

Dol-de-Bretagne
Mont-Dol
Le Vivier-sur-Mer
Dol-de-Bretagne

NIVEAU FACILE

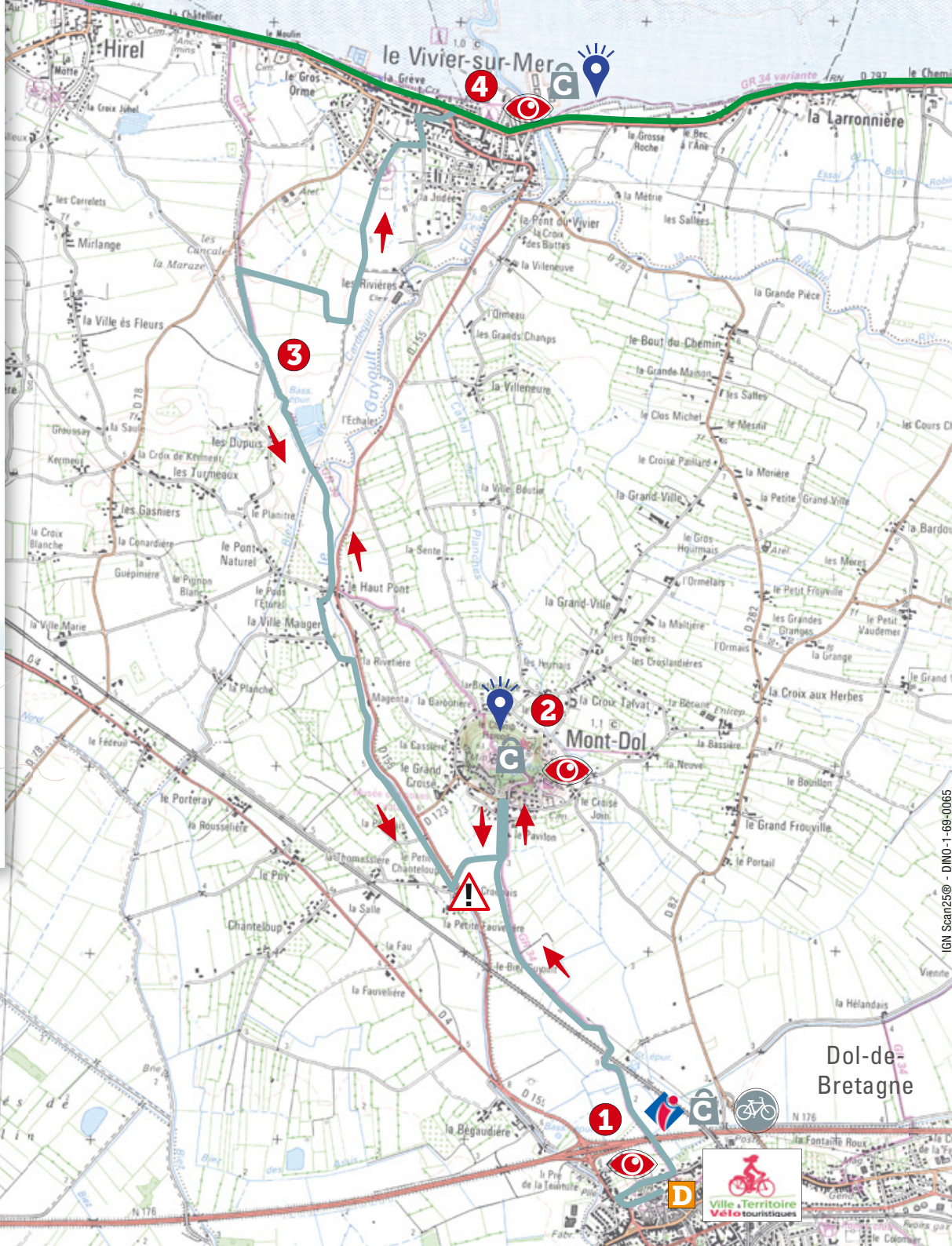
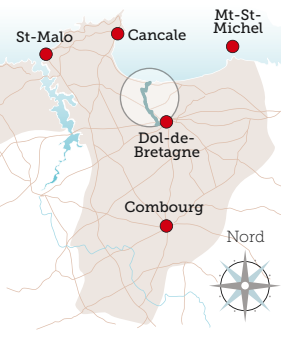


Le circuit est un aller-retour Dol / Le Vivier / Dol ou Le Vivier / Dol / Le Vivier. Il se découvre dans les deux sens de circulation.



1 cm = 310 m

-  Départ
-  Étape
-  Sens
-  Fléchage
-  Prudence
-  Commerces
-  Office de Tourisme
-  Site touristique
-  Point de vue
-  Location de vélo
-  Voie verte



Circuit du Guyoult

Au départ de Dol-de-Bretagne, jolie cité médiévale, le circuit vous emmène dans la Baie du Mont-Saint-Michel, en longeant Le Guyoult. La halte au Mont-Dol est incontournable si l'on veut profiter du panorama exceptionnel sur le marais et toute la Baie ! Départ Place de la cathédrale près de l'office de tourisme.

1 Dol-de-Bretagne

Dol-de-Bretagne, ancienne cité épiscopale possède une imposante cathédrale du XIII^e siècle qui domine le marais. Sa rue principale avec ses maisons médiévales présente la plus ancienne de Bretagne – la Maison des Petits Palets – (XI^e siècle). Un circuit jalonné de panneaux d'informations vous permet de découvrir la ville dans son ensemble (Infos à l'office de tourisme).



➔ Pour démarrer, au bas de la Place de la cathédrale, prendre la rue des Murets puis le Chemin vert vers le Mont-Dol, petite route sinueuse au cœur du marais. En approchant du Mont-Dol, deux possibilités de circuits : à gauche vous poursuivez directement vers la Baie, à droite, c'est l'ascension du Mont-Dol qui vous attend.

2 Mont-Dol

➔ À l'arrivée au pied du Mont-Dol, parking sur la Place du marché. De là, il faut absolument grimper à pied sur le Tertre (le sommet).

Le panorama est l'un des plus beaux de toute la région ! À 64 m d'altitude, profitez de la très belle vue sur la Baie du Mont-Saint-Michel au Nord et sur les marais et la ville de Dol-de-Bretagne au Sud. Ici, on comprend mieux le paysage et la topographie des lieux. La Chapelle N.D de l'Espérance, le moulin ou la tour se visitent en saison. On y raconte d'étranges légendes, on y découvre l'empreinte de la griffe du Diable sur un rocher...



➔ Reprendre le circuit vers le Vivier-sur-Mer. Attention, traversée de la RD 155. Extrême prudence !

La balade se poursuit le long du Guyoult, ce petit fleuve côtier qui chemine au cœur du marais pour se jeter dans la Baie. De jolis ponts en granit traversent le cours d'eau et jalonnent le paysage.

➔ Continuer tout droit en empruntant le GR 34.



IGN Scan25© - DINO-1-69-0065